

Département de l'Aisne

Modification du Plan de Prévention des Risques Inondation et Coulées de Boue de l'Aisne aval

Commune de Pasly

Zonage réglementaire


 DDT de l'Aisne
 Service Environnement
 Unité Prévention des Risques

Date de production :
 Juin 2023
 Copyright :
 BD_Cart, BD-IGN
 Echelle : 1/10000







Vu pour être annexé à l'arrêté du **- 8 JUIN 2023**

Pour le Préfet, et par délégation,
 Le Secrétaire Général,



Alain NGOUOTO



Légende

Zonage réglementaire

-  Zone rouge foncé débordement de la rivière Aisne
-  Zone bleu foncé débordement de la rivière Aisne
-  Zone rouge clair débordement de ru
-  Zone bleu clair débordement de ru
-  Zone d'accumulation des eaux de ruissellement et coulées de boue
-  Zone marron espace à préserver

Axes de ruissellement

-  Axes de ruissellement potentiels
-  Axes de ruissellement avérés

-  Limites parcellaires
-  Limites communales

